



# Κλιματικό Δελτίο

Αύγουστος 2017

 **Μέγιστη  
Θερμοκρασία**

 **Ελάχιστη  
Θερμοκρασία**

 **Μέση  
Θερμοκρασία**

 **Υετός**

 **Ηλιοφάνεια**

Ο Αύγουστος ήταν αρκετά ζεστός κυρίως στη Δυτική και Βόρεια χώρα. Επίσης τα ποσά υετού που καταγράφηκαν ήταν πολύ χαμηλότερα από τις αντίστοιχες μέσες τιμές της περιόδου σε όλες τις περιοχές. Ωστόσο η παρουσία ενισχυμένου μετεμιού ήταν ιδιαίτερα αισθητή.





## Θερμοκρασία

### Πρώτο Δεκαήμερο

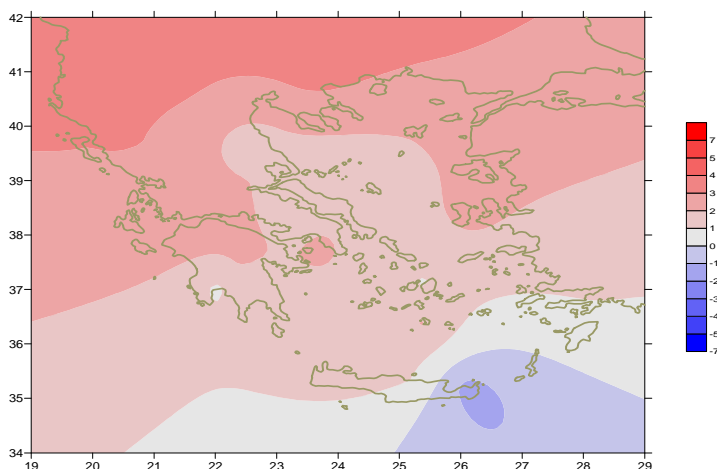
Ενδεικτικά κυμάνθηκαν :

#### Ελάχιστες:

Στα Βόρεια ηπειρωτικά από 12°C μέχρι 24°C,  
στα κεντρικά ηπειρωτικά από 17°C μέχρι 30°C,  
στα υπόλοιπα τμήματα από 17°C μέχρι 29°C.

#### Μέγιστες:

Στα Βόρεια ηπειρωτικά από 32°C μέχρι 41.4°C,  
στα κεντρικά ηπειρωτικά από 28°C μέχρι 41°C,  
στα υπόλοιπα τμήματα από 27°C μέχρι 40°C.



Απόκλιση της μέσης Θερμοκρασίας από τις κανονικές τιμές

### Δεύτερο Δεκαήμερο

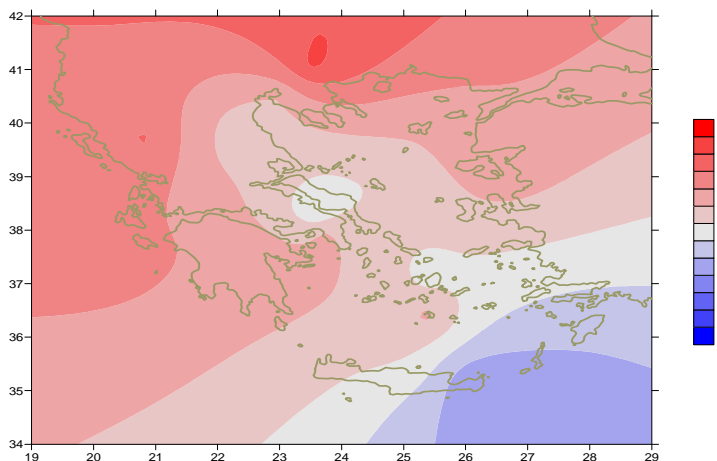
Ενδεικτικά κυμάνθηκαν :

#### Ελάχιστες:

Στα Βόρεια ηπειρωτικά από 12°C μέχρι 23°C,  
στα κεντρικά ηπειρωτικά από 17°C μέχρι 28°C,  
στα υπόλοιπα τμήματα από 16°C μέχρι 26°C.

#### Μέγιστες:

Στα Βόρεια ηπειρωτικά από 27°C μέχρι 39°C,  
στα κεντρικά ηπειρωτικά από 28°C μέχρι 37°C,  
στα υπόλοιπα τμήματα από 29°C μέχρι 39°C.



Απόκλιση της μέγιστης Θερμοκρασίας από τις κανονικές τιμές

### Τρίτο Δεκαήμερο

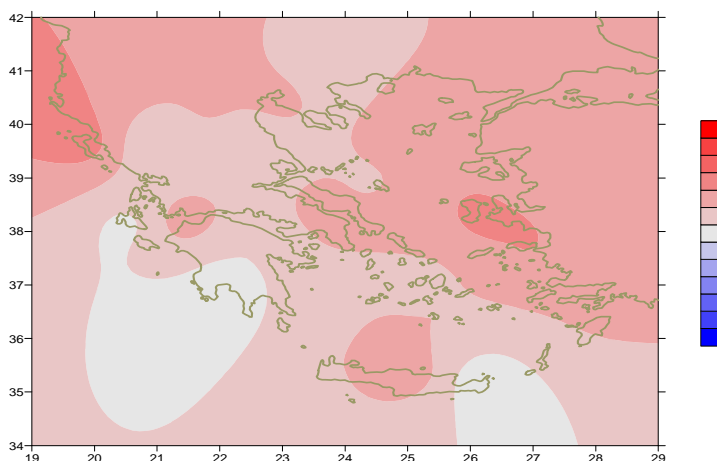
Ενδεικτικά κυμάνθηκαν :

#### Ελάχιστες:

Στα Βόρεια ηπειρωτικά από 9°C μέχρι 20°C,  
στα κεντρικά ηπειρωτικά από 14°C μέχρι 26°C,  
στα υπόλοιπα τμήματα από 15°C μέχρι 25°C.

#### Μέγιστες:

Στα Βόρεια ηπειρωτικά από 27°C μέχρι 38°C,  
στα κεντρικά ηπειρωτικά από 27°C μέχρι 36°C,  
στα υπόλοιπα τμήματα από 26°C μέχρι 36°C.



Απόκλιση της ελάχιστης Θερμοκρασίας από τις κανονικές τιμές

## Υ ε τ ό ς

### Πρώτο δεκαήμερο

Μικρά ποσά υετού στα βορειοδυτικά ηπειρωτικά στο τέλος της περιόδου.

Ξεχωρίζουν οι τιμές:  
1mm στην Εδέσσα (7/8),  
9mm στην Καστοριά (8/8).

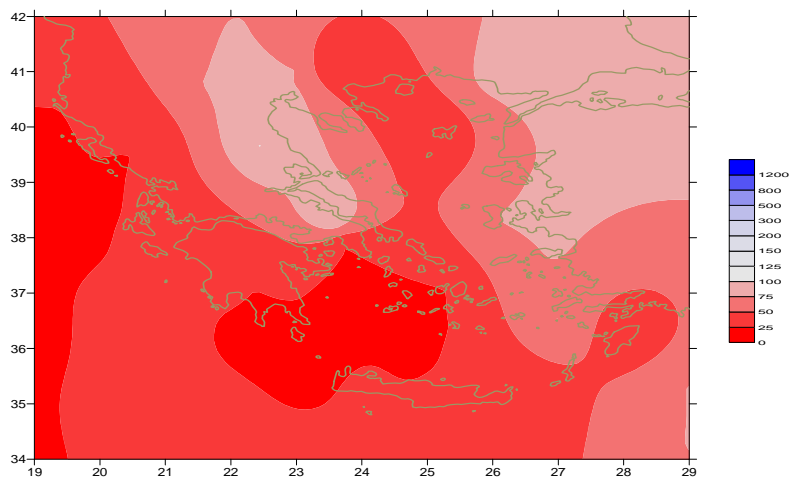
### Δεύτερο δεκαήμερο

Απουσία υετού σχεδόν σε όλη τη χώρα.

### Τρίτο δεκαήμερο

Αξιοσημείωτος υετός στην αρχή και στο τέλος της περιόδου.

Ξεχωρίζουν οι τιμές:  
26mm στη Φλώρινα, 9mm στην Τανάγρα, 4mm στη Λάρισα,  
4mm στα Σπάτα, 2mm στο Τατόι (21/8),  
5mm στη Χρυσούπολη, 7mm στην Αλεξανδρούπολη,  
13mm στο Ορμένιο (22/8),  
20mm στην Καστοριά, 13mm στην Κόνιτσα (29/8),  
13mm στη Θεσσαλονίκη, 9mm στην Κοζάνη, 10mm στην Λάρισα,  
17mm στην Αγχίαλο, 15mm στην Ανδραβίδα, 4mm στη Σκύρο,  
4mm στη Σκιάθο, 7mm στην Τιθορέα, 5mm στους Ωραιούς (30/8).



**Απόκλιση μηνιαίου ύψους υετού από τις κανονικές τιμές (%)**

## ΠΙΝΑΚΑΣ ΜΗΝΙΑΙΩΝ ΤΙΜΩΝ

ΣΤΑΘΜΟΣ	Γεωγ. Μήκος	Γεωγ. Πλάτος	Tmean	TX	TN	RR	INST
ΣΕΡΡΕΣ	23,53	41,07	28,6	36,3	18,8	1	337
ΦΛΩΡΙΝΑ	21,40	40,78					
ΚΑΣΤΟΡΙΑ	21,27	40,45	25	32,1	14,6	30	321
ΤΡΙΚΑΛΑ_ΗΜΑΘΕΙΑΣ	22,55	40,60					
ΘΕΣΣΑΛΟΝΙΚΗ	22,97	40,52	28,3	33	20,4	17	346
ΧΡΥΣΟΥΠΟΛΗ	24,62	40,92	27	32	19,8	5	338
ΑΛΕΞΑΝΔΡΟΥΠΟΛΗ	25,95	40,85	28	33,3	19,4	9	354
ΚΟΖΑΝΗ	21,83	40,28	26,2	31,4	17,5	24	
ΚΕΡΚΥΡΑ	19,92	39,62	29,1	34,3	22,2	0	351
ΙΩΑΝΝΙΝΑ	20,82	39,70	27,2	34,9	16	1	310
ΠΡΕΒΕΖΑ	20,76	38,91	28	33,2	20,5	0	
ΤΡΙΚΑΛΑ ΘΕΣΣΑΛΙΑΣ	21,77	39,52					
ΛΑΡΙΣΑ	22,45	39,65	27,5	33,5	18,4	15	332
ΛΗΜΝΟΣ	25,23	39,92	26,7	30,4	22,4	0	351
ΑΡΤΑ	21,00	39,17					
ΑΓΧΙΑΛΟΣ	22,78	39,21	27,9	32,5	20,1	16	341
ΜΥΤΙΛΗΝΗ	26,60	39,05	28,1	32,5	23,5	3	369
ΒΕΛΟ	22,77	37,97					
ΑΓΡΙΝΙΟ	21,35	38,60					
ΛΑΜΙΑ	22,43	38,87					
ΑΝΔΡΑΒΙΔΑ	21,28	37,92	27,5	32,5	19,3	15	356
ΣΚΥΡΟΣ	24,48	38,96	26	28,2	23,3	5	
ΑΡΓΟΣΤΟΛΙ	20,50	38,12	28,4	32,5	21,6	0	364
ΑΡΑΞΟΣ	21,42	38,15	29,4	34,1	21,9	0	345
ΤΑΝΑΓΡΑ	23,57	38,33	27,6	31,7	20,1	9	364
ΧΙΟΣ	26,13	38,35	27,9	31	23,8	0	354
ΠΥΡΓΟΣ	21,42	37,67					
ΤΡΙΠΟΛΗ	22,40	37,52	26	32,7	15,4	2	329
ΤΑΤΟΙ	23,78	38,10	27,8	31,8	22,5	2	
ΕΛΛΗΝΙΚΟ	23,73	37,90	29,8	33,6	24,7	0	374
ΕΛΕΥΣΙΝΑ	23,55	38,07	30,3	34	25	0	
ΖΑΚΥΝΘΟΣ	20,88	37,75	29,2	34,1	22,3	2	384
ΣΑΜΟΣ	26,92	37,68	29,2	33	24,9	0	
ΑΡΓΟΣ	22,75	37,63					
ΚΑΛΑΜΑΤΑ	22,02	37,07	27,1	33,7	18,7	2	326
ΝΑΞΟΣ	25,37	37,10	25,3	26,8	23,3	0	367
ΜΕΘΩΝΗ	21,70	36,82					
ΜΗΛΟΣ	24,43	36,73					
ΣΠΑΤΑ	23,95	37,95	28,8	31,9	23,5	5	
ΚΩΣ	27,08	36,80	26,8	30,8	23,4	0	
ΚΥΘΗΡΑ	22,98	36,15					
ΣΑΝΤΟΡΙΝΗ	25,41	36,41	26,9	30	23,6	0	348
ΣΟΥΔΑ	24,12	35,55	27,2	31,1	22,6	0	345
ΡΟΔΟΣ	28,08	36,40	27,7	30,1	24,9	0	344
ΜΥΚΟΝΟΣ	25,35	37,43	25,6	28,1	23	0	
ΗΡΑΚΛΕΙΟ	25,18	35,33	26,9	28,9	24,2	0	344
ΙΕΡΑΠΕΤΡΑ	25,73	35,02					
ΣΗΤΕΙΑ	26,10	35,21	24,5	26,6	22,4	0	312
ΡΕΘΥΜΝΟ	24,50	35,36					
ΤΥΜΠΑΚΙ	24,76	35,06					
ΚΑΣΤΕΛΛΙ	25,33	35,18	24,7	28,2	21,8	0	328
ΚΑΡΠΑΘΟΣ	27,15	35,42	26,3	28,9	24,4	0	
ΠΑΡΟΣ	25,13	37,02	26,6	37,1	23,2	0	336
ΣΥΡΟΣ	24,95	37,42					
ΙΚΑΡΙΑ	26,35	37,68					

## ΠΙΝΑΚΑΣ ΑΠΟΚΛΙΣΕΩΝ ΑΠΟ ΚΑΝΟΝΙΚΕΣ ΤΙΜΕΣ

ΣΤΑΘΜΟΣ	απόκλιση T μέσης (I)	% κλάσμα υετού (II)
ΣΕΡΡΕΣ	3.7	4
ΦΛΩΡΙΝΑ		
ΘΕΣΣΑΛΟΝΙΚΗ	2.5	82
ΑΛΕΞΑΝΔΡΟΥΠΟΛΗ	2.8	85
ΚΟΖΑΝΗ	2.8	77
ΚΕΡΚΥΡΑ	3	1
ΙΩΑΝΝΙΝΑ	3	4
ΛΑΡΙΣΑ	1.5	97
ΛΗΜΝΟΣ	2.1	1
ΑΓΧΙΑΛΟΣ	2	86
ΜΥΤΙΛΗΝΗ	2.2	73
ΑΓΡΙΝΙΟ		
ΣΚΥΡΟΣ	1.2	49
ΑΡΓΟΣΤΟΛΙ	2.7	0
ΑΡΑΞΟΣ	2.8	0
ΧΙΟΣ	2.3	0
ΕΛΜΗΝΙΚΟ	2.2	1
ΖΑΚΥΝΘΟΣ	2.6	22
ΣΑΜΟΣ	1.5	0
ΚΑΛΑΜΑΤΑ	0.9	19
ΝΑΞΟΣ	0.9	0
ΜΕΘΩΝΗ		
ΣΑΝΤΟΡΙΝΗ	2.1	0
ΣΟΥΔΑ	1.4	0
ΡΟΔΟΣ	0.8	10
ΗΡΑΚΛΕΙΟ	1	0
ΣΗΤΕΙΑ	-1.3	0

(I) απόκλιση μέσης τιμής θερμοκρασίας από κανονική  
 (II) απόκλιση μηνιαίου ύψους υετού από κανονική τιμή %



Αύγουστος 2017

## Γενική Περιγραφή Μήνα

# Κλιματικό Δελτίο

Τα ποσά υετού που σημειώθηκαν ήταν πολύ κάτω από τα κανονικά επίπεδα κυρίως στα Δυτικά και Βόρεια τμήματα. Η μέση θερμοκρασία ήταν αρκετά υψηλότερη από τις κανονικές τιμές σε όλες σχεδόν τις περιοχές.

### Κλιματικές Παράμετροι :

- ❖ **Κανονικές Τιμές :** κανονικές τιμές για τις διάφορες παραμέτρους (θερμοκρασία, υετό κ.λπ.) ορίζονται οι τιμές που υπολογίζονται ως μέσες τιμές της παραμέτρου για 30 χρόνια. Αυτές οι κανονικές τιμές χρησιμοποιούνται σαν βάση αναφοράς και αντιπροσωπεύουν τη μέση κατάσταση. Είναι δυνατόν να ορισθούν σε επίπεδα δεκαήμερου, μήνα, εποχής ή και έτους και επιτρέπουν τη σύγκριση της τάσης ενός δεκαήμερου, ενός μήνα ή ενός έτους ως: δεκαήμερο πολύ βροχερό, χειμώνας ήπιος, μήνας Αύγουστος δροσερός, έτος ελλειμματικό σε υετό κ.λπ.

### Μονάδες Μέτρησης :

- ❖ **Υετός**  
1 mm = 1 litre/m<sup>2</sup>

### Υπόμνημα Πίνακα :

- Tmean : Μέση Θερμοκρασία
- TN : Ελάχιστη Θερμοκρασία
- TX : Μέγιστη Θερμοκρασία
- RR : Ύψος Υετού (mm)
- INST : Διάρκεια Ηλιοφάνειας (ώρες)

### Ώρες UTC (Universal Time Coordinates) στην Ελλάδα :

- ❖ Χειμώνας : ώρα UTC = τοπική ώρα - 2
- ❖ Καλοκαίρι : ώρα UTC = τοπική ώρα - 3

© ΕΘΝΙΚΗ ΜΕΤΕΩΡΟΛΟΓΙΚΗ ΥΠΗΡΕΣΙΑ  
Απαγορεύεται η αναπαραγωγή χωρίς έγγραφη άδεια  
Ελ.Βενιζέλου 14, Τ.Κ 16777  
Ελληνικό, Αθήνα